

Koormatava ala asendiplaan

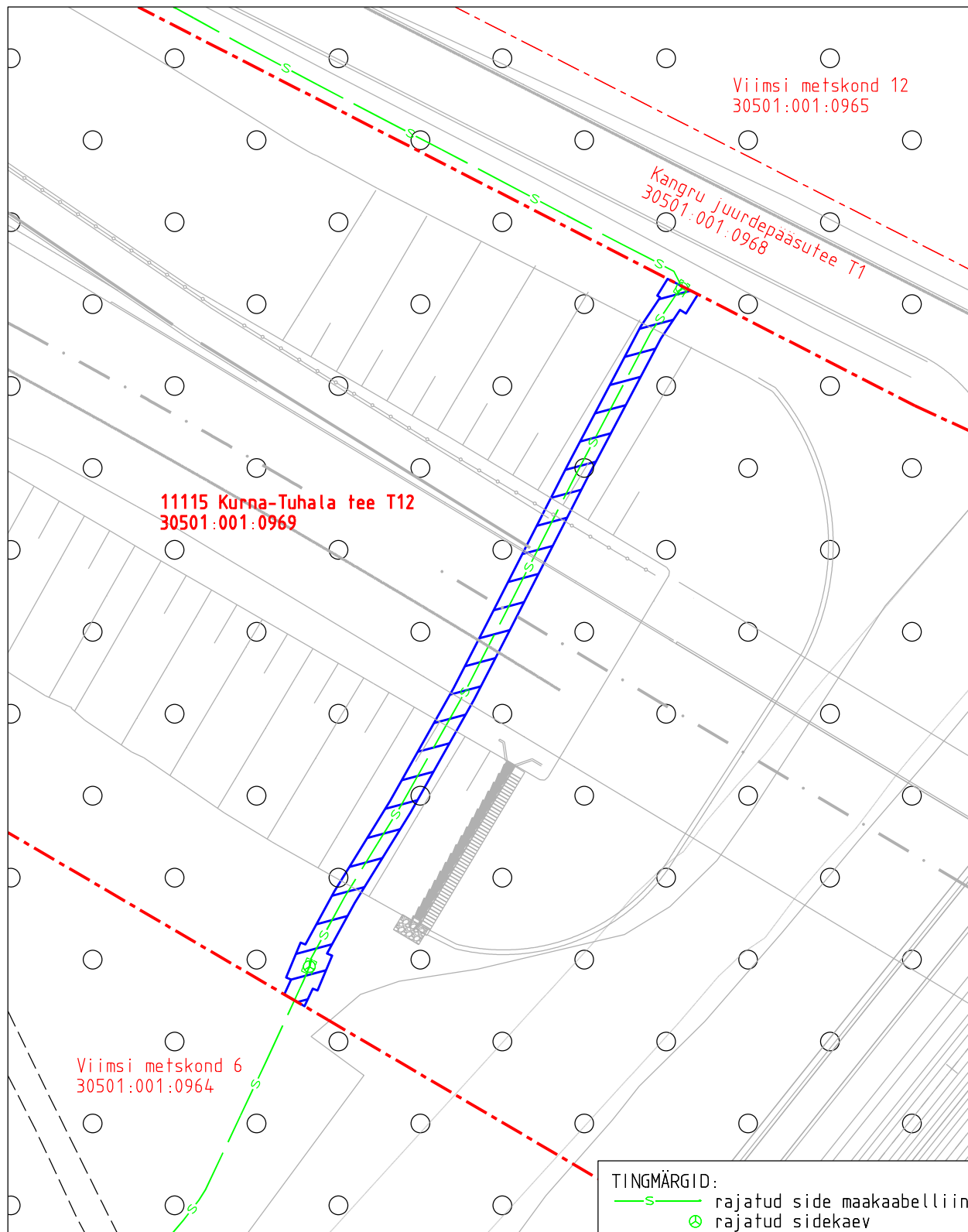
Kinnistu nimi: 11115 Kurna-Tuhala tee T12 (reg.nr 5435950)




Katastritunnus: 30501:001:0969

Asukoht: Harju maakond, Kiili vald, Kangru alevik

GRK Eesti AS töö nr RBDTD-EE-DS2-DPS2_GRK_OR0350

Kangru liiklussõlme ja Rail Balticut ületavate viaduktide ehitustööd (OR0350)



-  Koormatava ala pindala kokku ligikaudu 224 m²
-  Koormatava katastriüksuse piir
-  Katastriüksuste piirid (väljavõte 09.02.2026)

Plaan 1-1
M 1:500

Koostaja:
OÜ Kirjanurk

Koormatava ala asendiplaan

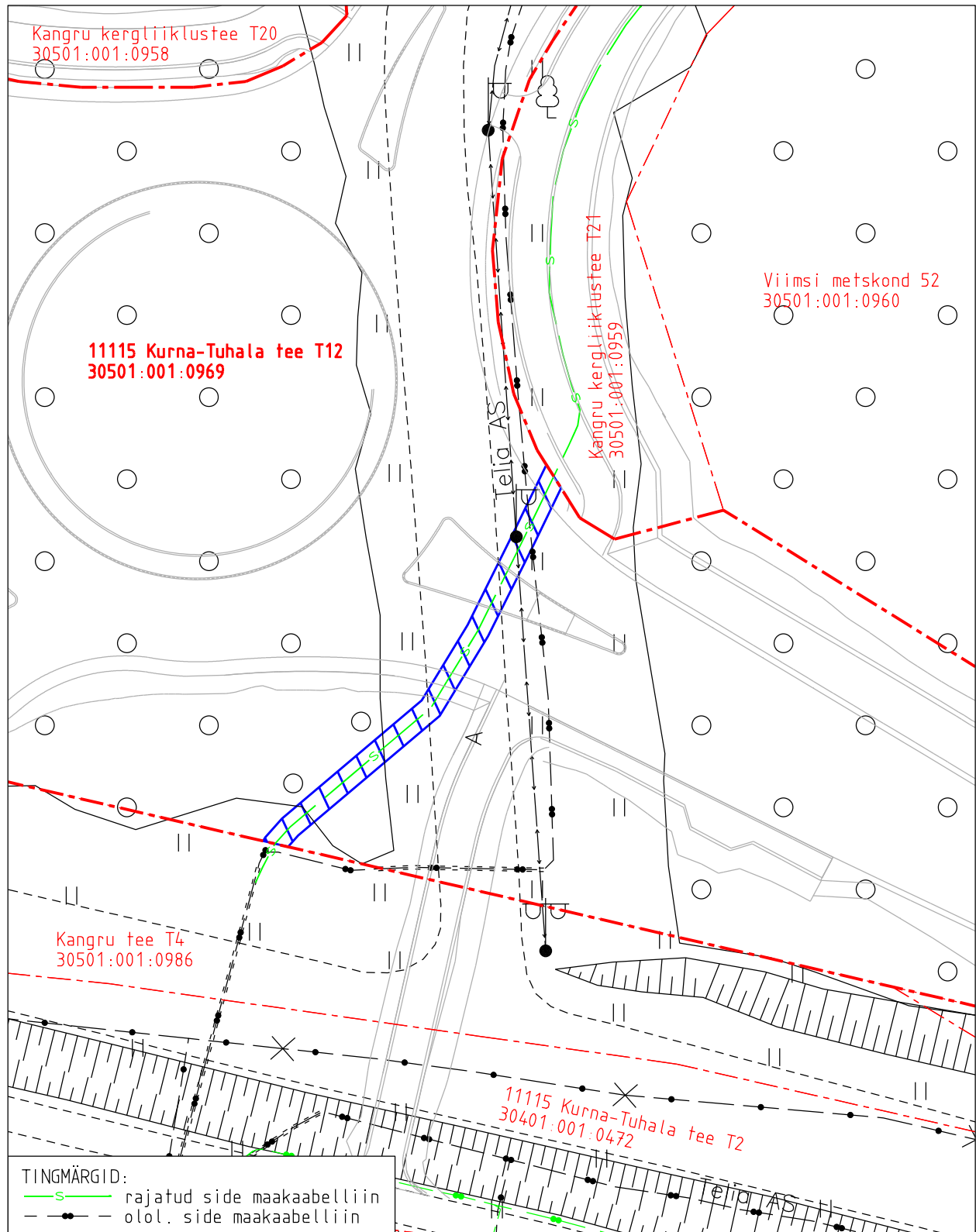
Kinnistu nimi: 11115 Kurna-Tuhala tee T12 (reg.nr 5435950)

Katastritunnus: 30501:001:0969

Asukoht: Harju maakond, Kiili vald, Kangru alevik

GRK Eesti AS töö nr RBDTD-EE-DS2-DPS2_GRK_OR0350

Kangru liiklussõlme ja Rail Balticut ületavate viaduktide ehitustööd (OR0350)



- Koormatava ala pindala kokku ligikaudu 224 m²
- Koormatava katastriüksuse piir
- Katastriüksuste piirid (väljavõte 09.02.2026)

Plaan 1-2
M 1:500

Koostaja:
OÜ Kirjanurk